COMUNE DI ACI BONACCORSI

Città Metropolitana di Catania

PROGRAMMA TRIENNALE OPERE PUBBLICHE 2020 – 2022 ELENCO ANNUALE 2020

PLANIMETRIE INDIVIDUAZIONE INTERVENTI

AGGIORNAMENTO GIUGNO 2020

Il Responsabile Area Tecnica e Territorio
Arch. Rosaria Brocato

UFFICIO TECNICO COMUNALE ACI BONACCORSI

OPERE INSERITE
NEL PROGRAMMA TRIENNALE
DELLE OO.PP. 2020-2022

AGGIORNAMENTO GIUGNO 2020

Planimetria n.	O P E R A
1	Studio di fattibilita' progetto per realizzazione percorsi ciclo-pedonali nel territorio comunale lotto 1
2	Studio di fattibilita' progetto per realizzazione percorsi ciclo-pedonali nel territorio comunale lotto 2a e 2b
3	Studio di fattibilita' progetto per realizzazione percorsi ciclo-pedonali nel territorio comunale lotto 3
5	Lavori di completamento del cimitero Comunale in Project Financing.
6	Lavori di recinzione per la delimitazione dell'area di proprieta' comunale denominata "Parco Ramondetta" - cantiere di lavoro per disoccupati.
7	Progetto di riqualificazione e manutenzione straordinaria della scuola media sita in via Esquerra De Roxas.
8	Adeguamento energetico e ai criteri di edilizia sostenibili e risparmio energetico del Presidio scolastico " Maria Boschetti Alberti". (Scuola Elementare)
9	Adeguamento energetico e ai criteri di edilizia sostenibili e risparmio energetico della Centro Polifunzionale. (Scuola Media)
10	Adeguamento energetico e ai criteri di edilizia sostenibile e risparmio energetico del Municipio di Aci Bonaccorsi
11	Intervento di riqualificazione del Teatro Comunale "Leonardo Sciascia"
12	Realizzazione della strada di P.R.G. che collega la Piazza G. Bonaccorso con la Bambinopoli con annesso parcheggio
13	Riqualificazione, adeguamento e rifunzionalizzazione del parco urbano adiacente la villa comunale – 2° lotto.
14	Realizzazione strada di P.R.G. tra la via Ramondetta e la Via IV Novembre con annessi area a verde e parcheggio.
15	Progetto di riqualificazione del Parco Ramondetta.
16	Realizzazione di un percorso pedonale previsto in PRG da Via Puccini (Quartiere Sciara) a Via Istituto Canossiano.1° stralcio.
17	Riqualificazione urbana funzionale dell'area artigianale finalizzata al completamento degli assi viari e del sistema dei parcheggi.
18	Ampliamento del plesso scolastico di Via Istituto Canossiano.
19	Realizzazione di un percorso pedonale previsto in PRG da Via Puccini (Quartiere Sciara) a Vico Cosentino (Quartiere Battiati).
20	Illuminazione artistica del centro storico. Stralcio di completamento.
21	Completamento del campo di calcio.
22	Riqualificazione area sportiva e progettazione Skateboard park outdoor.
23	Completamento rete fognante. (Il progetto non è visualizzato sulla planimetria in quanto interessa tutta la parte a valle del territorio comunale ad eccezione della zona Bottazzi.
24	Miglioramento ed integrazione funzionale delle viabilità fra i Comuni di Aci Bonaccorsi, Aci S. Antonio, San Giovanni la Punta, Valverde, Viagrande e il sistema autostradale della Provincia di Catania.
25	Completamento opere di urbanizzazione zona D – Area Artigianale e Commerciale.
26	Strada di collegamento Piazza Bonaccorso Via G. Marconi.
27	Progetto per il miglioramento, potenziamento e adeguamento del Centro Comunale di Raccolta sito in via Esquerra de Roxsa
28	Adeguamento energetico e ai criteri di edilizia sostenibile e risparmio energetico di tre edifici comunali
29	Studio di fattibilita' tecnico ed economica per l'intervento di riqualificazione esterna del "Palazzo Cutore"
30	Interventi finalizzati alla riduzione dei consumi energetici "Palazzo Cutore"

1

LOTTO FUNZIONALE 01 PERCORSI CICLO-PEDONALI

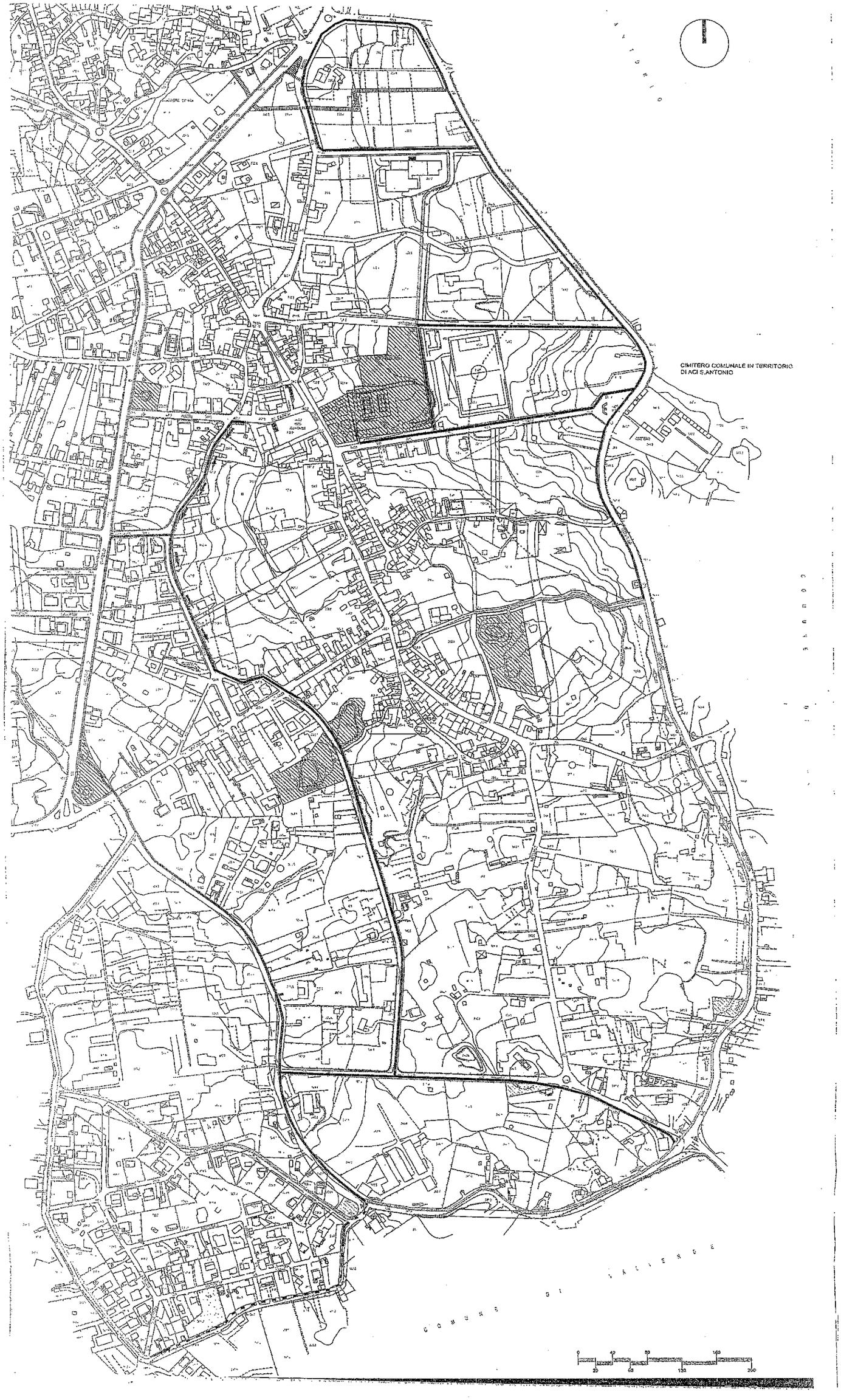

2

LOTTO FUNZIONALE 02a-02b PERCORSI CICLO-PEDONALI.

3

LOTTO FUNZIONALE 03 PERCORSI CICLO-PEDONALI

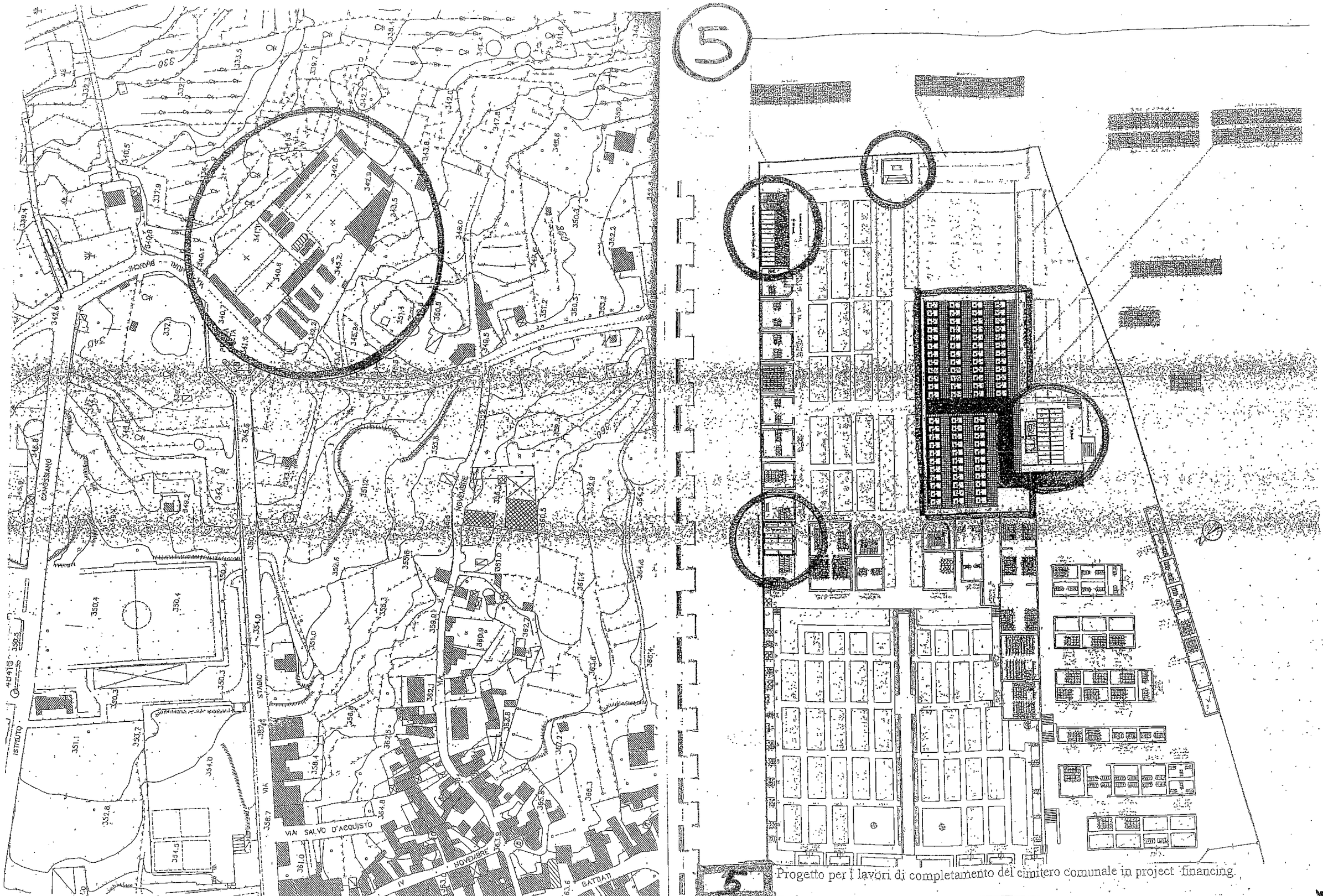

Progetto per i lavori di completamento del cimitero comunale in project financing.

6

Lavori di recinzione per la delimitazione dell'area di proprieta' comunale denominata "Parco Ramondetta" - cantiere di lavoro per disoccupati.

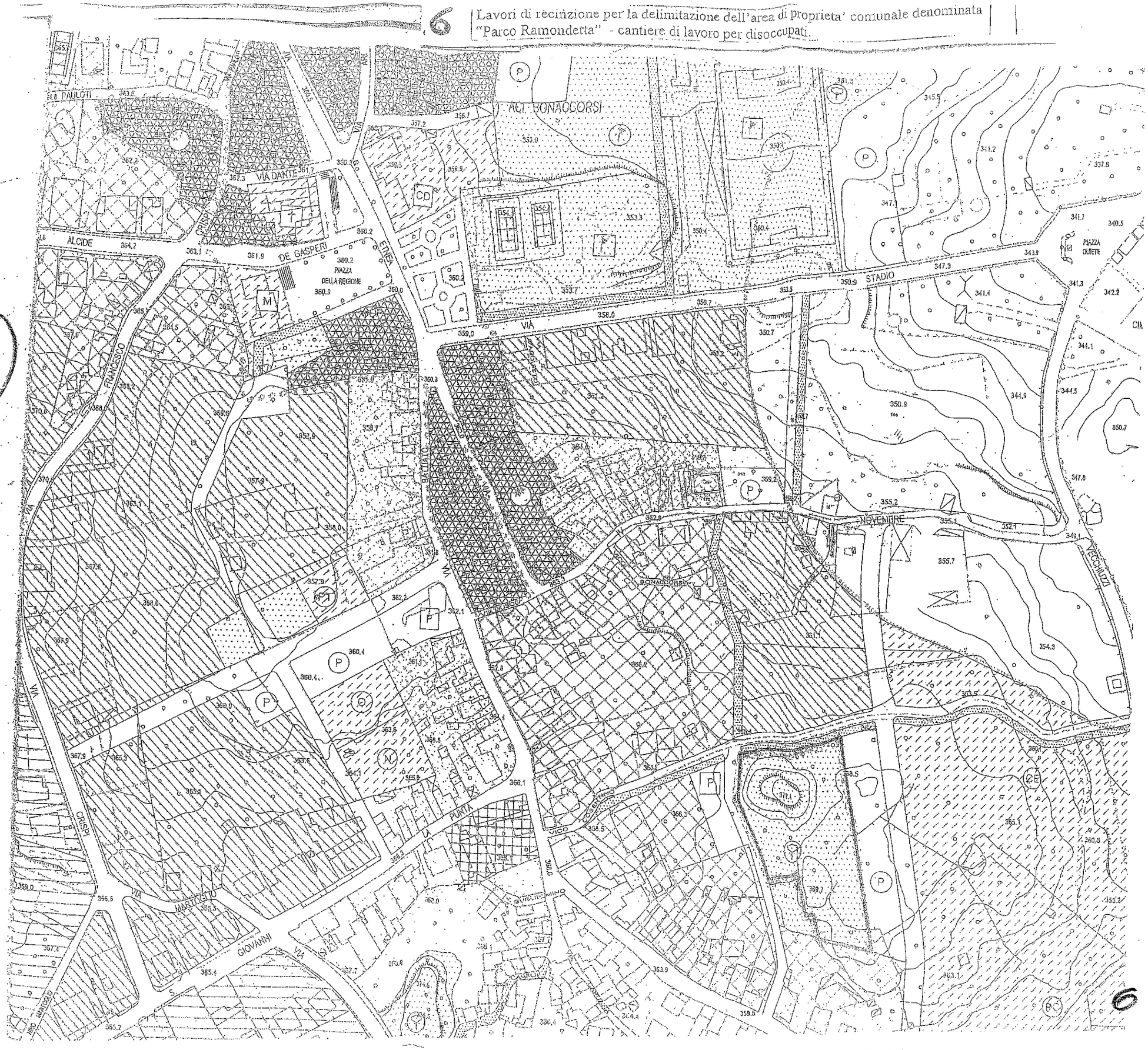

6

Progetto di qualificazione e manutenzione della scuola media sita in via Esquena De

Roxas

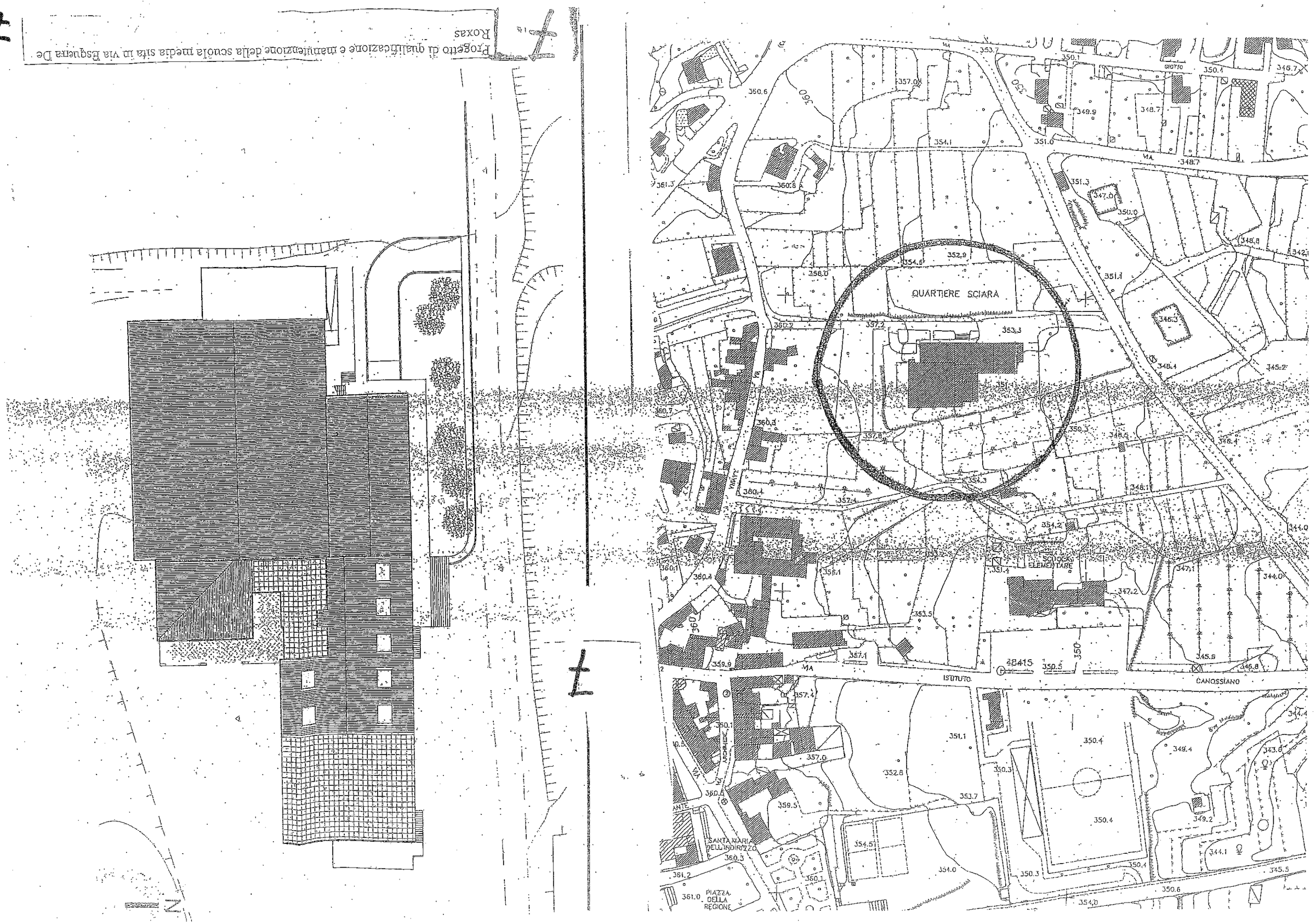

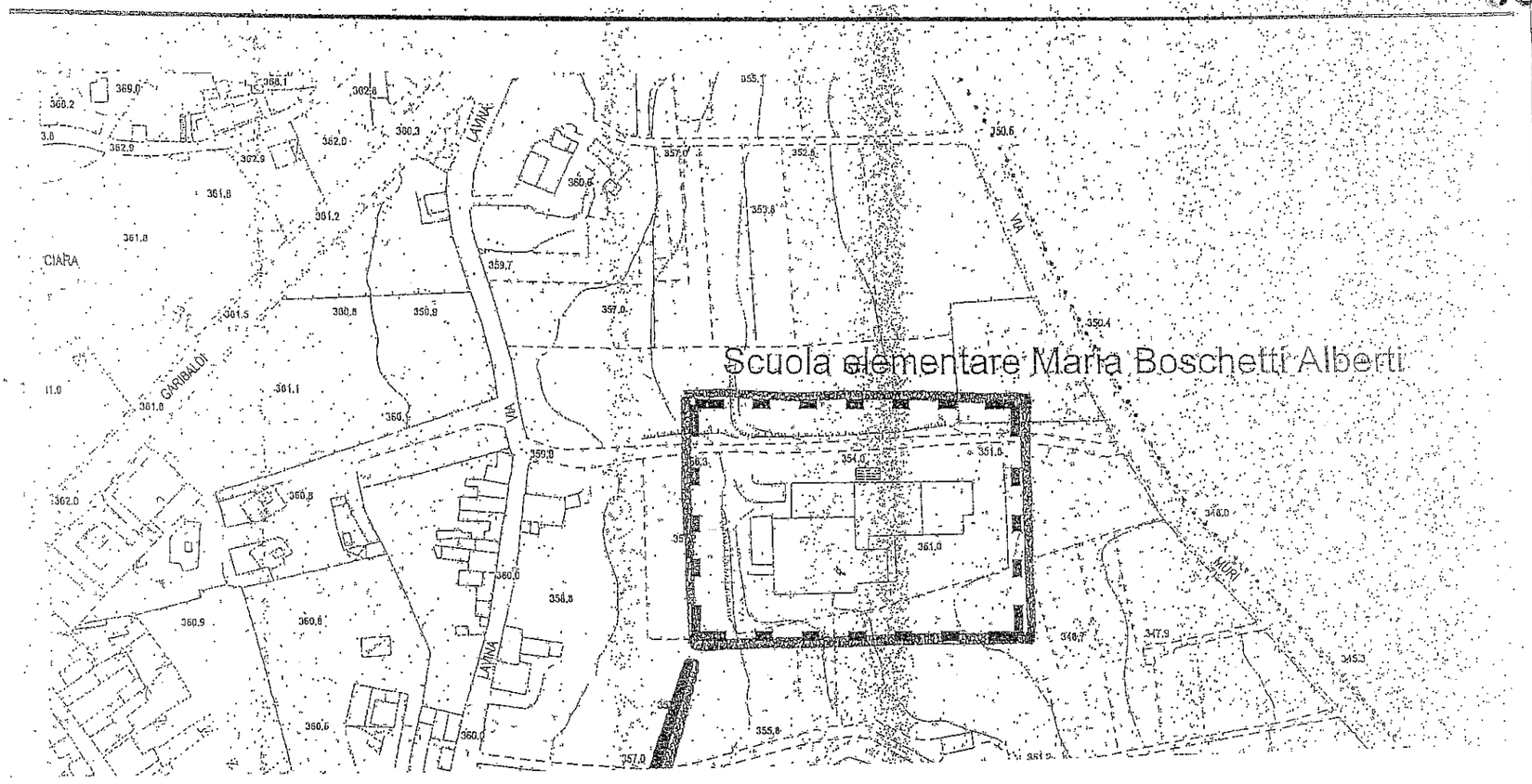
Scuola elementare Maria Boschetti Alberti
CIARA
GARIBALDI
VIA
LAVINA
VIA

8

9

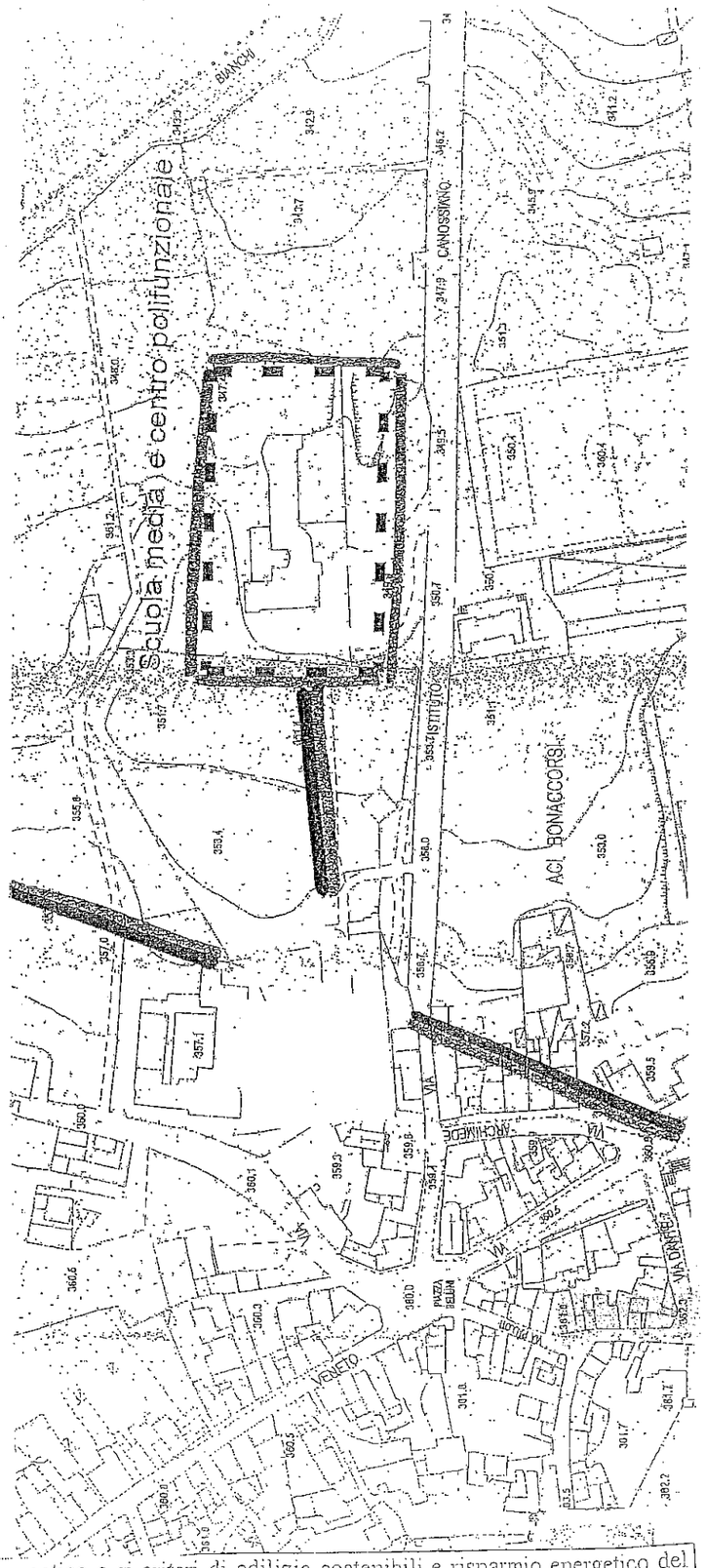
Scuola media e centro polifunzionale
BIANCHI
CANOSSIANO
VIA
VENETO
PIAZZA BELLINI
VIA DANTE

Adeguamento energetico e ai criteri di edilizia sostenibili e risparmio energetico dell'
Edificio del Palazzo Comunale.

Cartografia con individuazione degli edifici oggetto di intervento

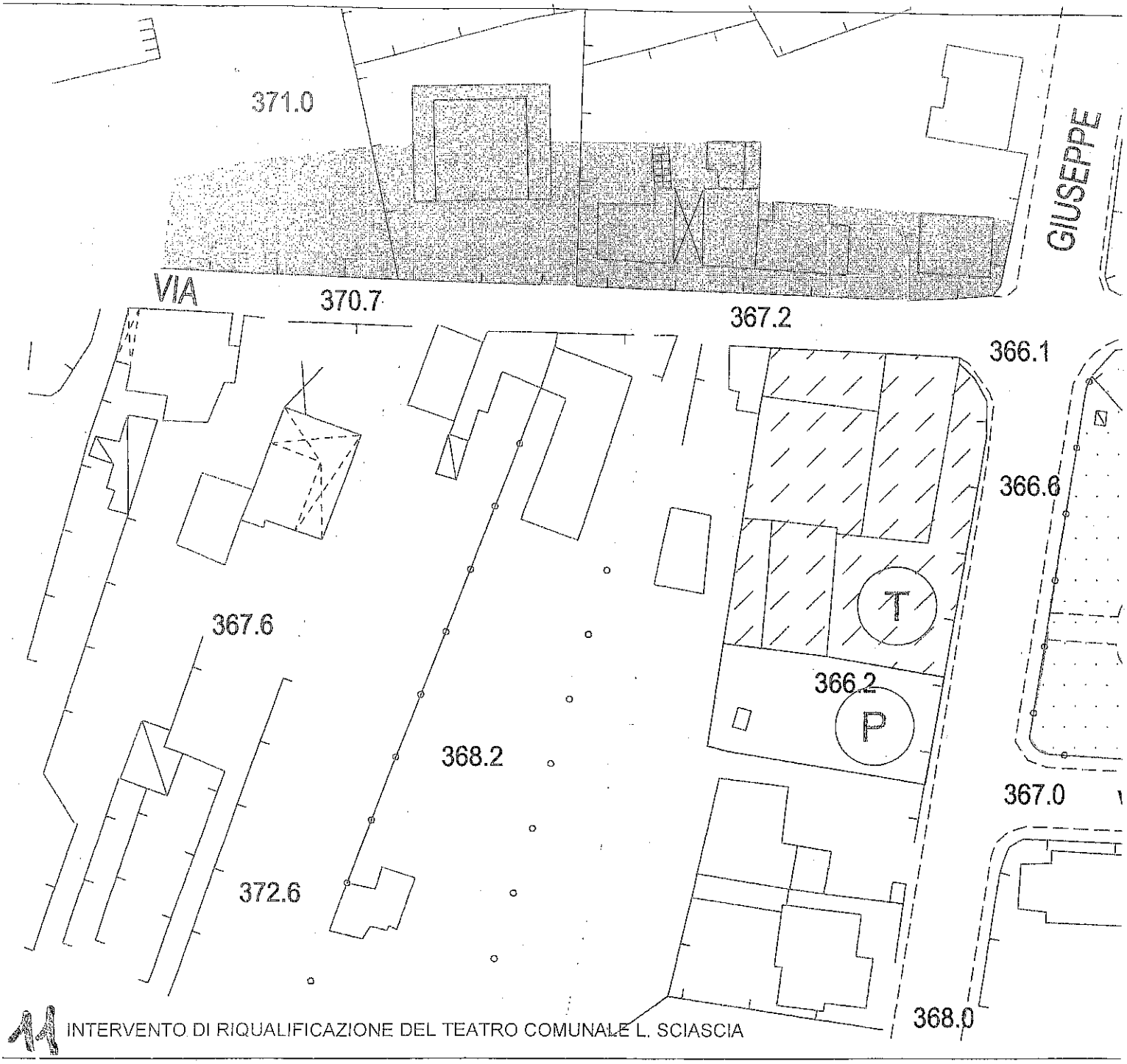

INTERVENTO DI RIQUALIFICAZIONE DEL TEATRO COMUNALE L. SCIASCIA

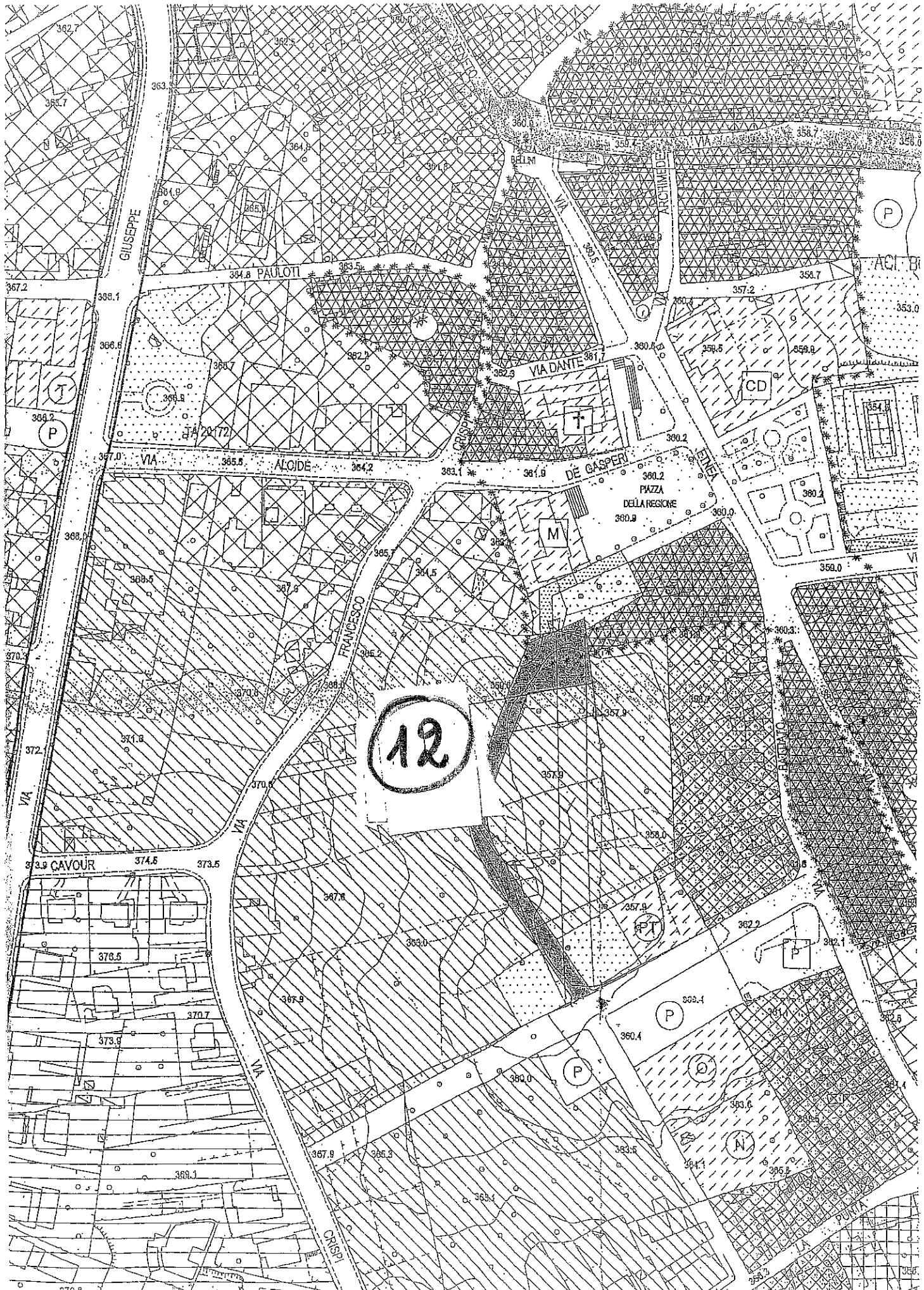

12 Realizzazione della strada di P.R.G. che collega la Piazza G. Bonaccorso con la Bambinopoli con annesso parcheggio.

12

13

Riqualificazione, adeguamento e rifunzionalizzazione del parco urbano adiacente l
villa comunale – 2° lotto.

13

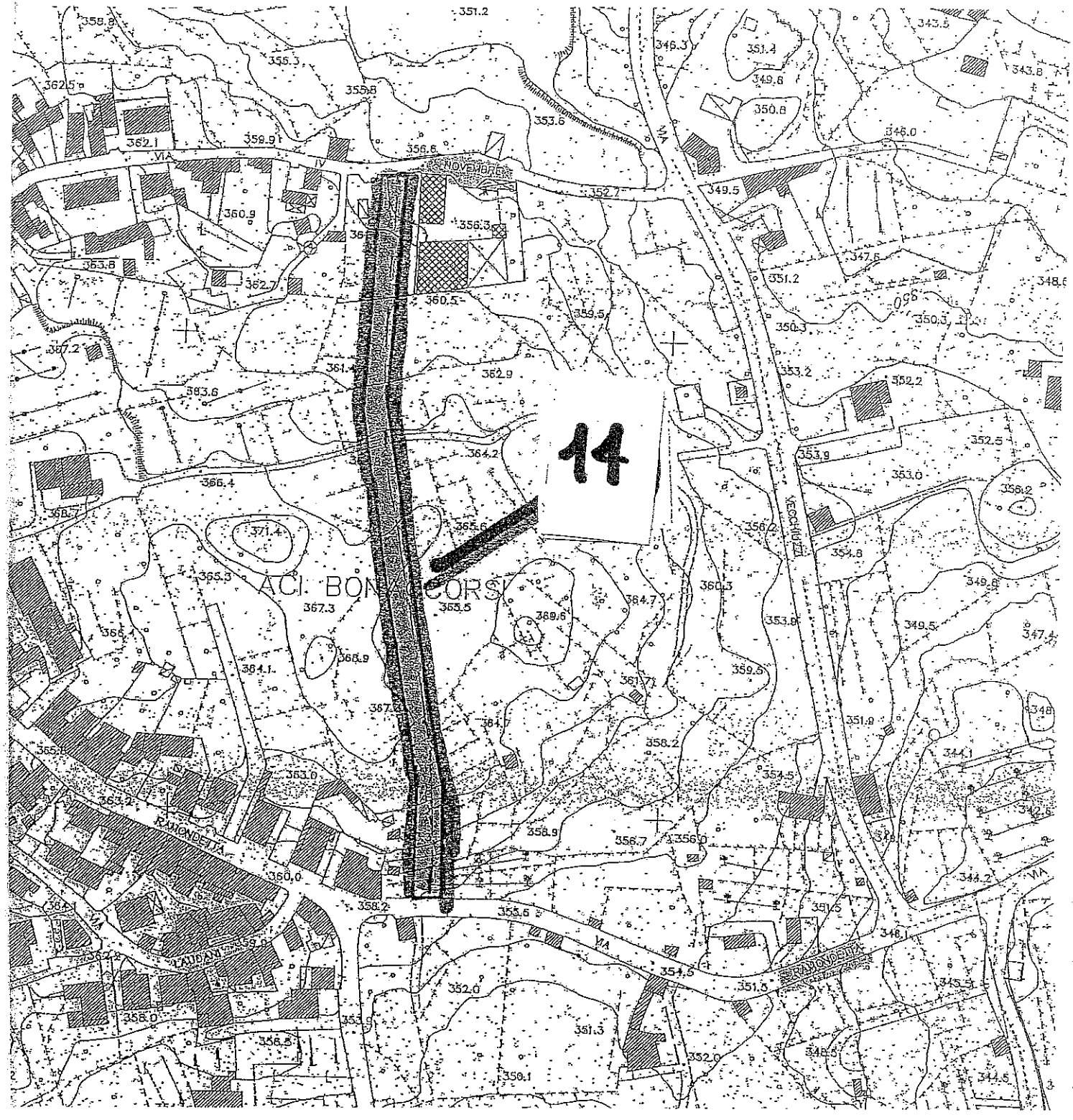
14
ACI BONACCORSI
NOVEMBRE
VIA
RAMONDETTA
LAUDANI
VECCHIUZZI

Comune di Aci Bonaccorsi

STUDIO DI FATTIBILITA'
"PARCO RAMONDETTA"

TAV_1: INQUADRAMENTO TERRITORIALE

SCALA: 1_5000

Stato	Italia
Regione	Sicilia
Area Metropolitana	Catania (CT)
Coordinate	37°35'43.87"N 15°06'34.25"E
Superficie	1,72 km²
Popolazione	3 521
Altitudine	365 m s.l.m.
Densità	2 047,09 ab./km²
Comuni confinanti	Aci Sant'Antonio, San Giovanni la Punta, Valverde, Viagrande

LEGENDA:

VIABILITÀ PRIMARIA

SP 73

SP 43

VIABILITÀ SECONDARIA

VIA ETNEA-
VIA BATTIATI-
VIA RAMONDETTA

LUOGHI DI INTERESSE

- PIAZZA DELLA REGIONE E MUNICIPIO
- CHIESA PARROCCHIALE
- ATTREZZATURE SPORTIVE COMUNALI
- AREA DI INTERVENTO

LIMITI COMUNALI

15

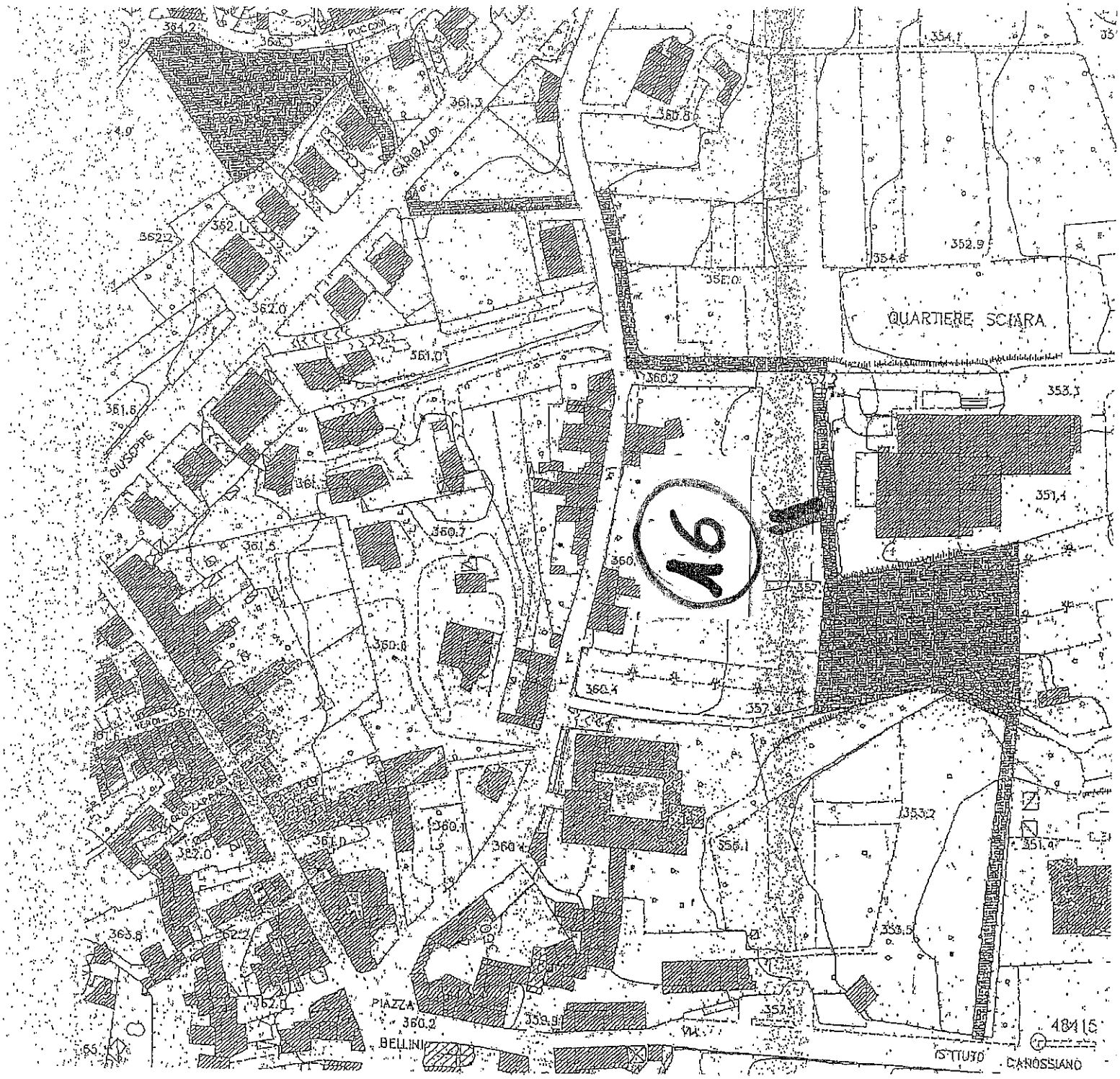
QUARTIERE SCIARA
GARIBALDI
GIUSEPPE
PIAZZA
BELLINI
ISTITUTO
CANOSSIANO
16

MOTTA ENGINEERING S.r.l.

COMUNE DI ACI BONACCORSI

PROVINCIA DI CATANIA

REGIONE SICILIA

ROGETTO PRELIMINARE

DITTA COMMITTENTE:

COMUNE DI ACI BONACCORSI

QUALIFICAZIONE URBANA FUNZIONALE DELL'AREA ARTIGIANALE con particolare riferimento all'asse 6 biettivo operativo 6.1.3 del P.O. F.E.S.R. 2007/2013 e con la iorità 8 del QSN - "Servizi della mobilità urbana e sviluppo del CAR SHARING"

GGETTO:

Inquadramento Territoriale

TTAZIONE:

A ENGINEERING S.R.L.

g. Lorenzo Motta

Salvatore Cavalli

RIZIONE	Elaborazione	Data Redazione	Sostituisce Elab.
O PRELIMINARE	01	15/06/09	
O DEFINITIVO			
O ESECUTIVO			
Progetto	☒ Architettonico	Strutture	Impianti
P0309-SV1909	ELABORATO N° E/1		SCALA varia

iscale:
gineering S.r.l.
Tel. 095. 506388 (a.r.)
Fax. 095. 7164475
Indirizzo operativo:
Motta Engineering S.r.l.

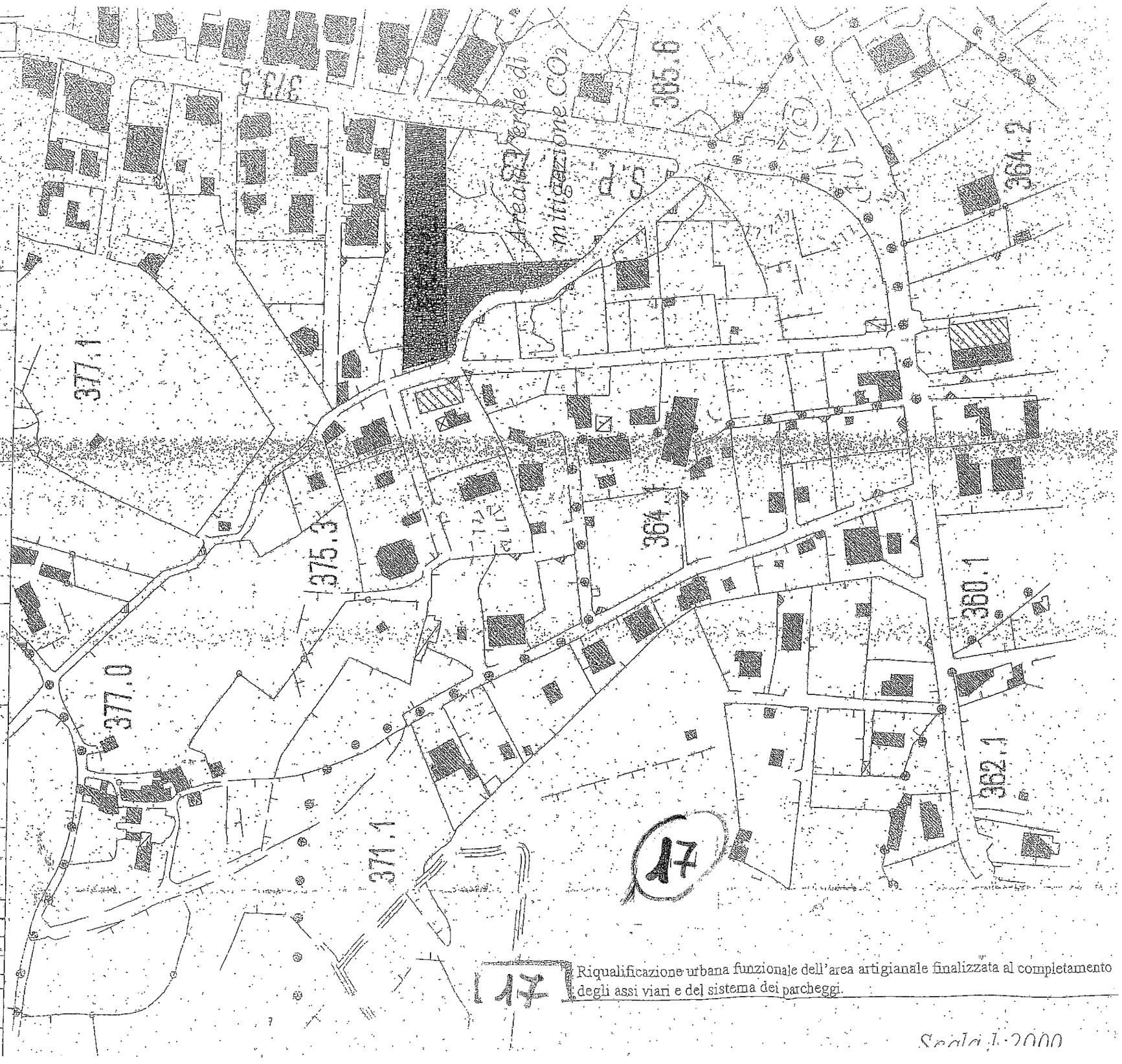

17 Riqualificazione urbana funzionale dell'area artigianale finalizzata al completamento degli assi viari e del sistema dei parcheggi.

Scala 1:2000

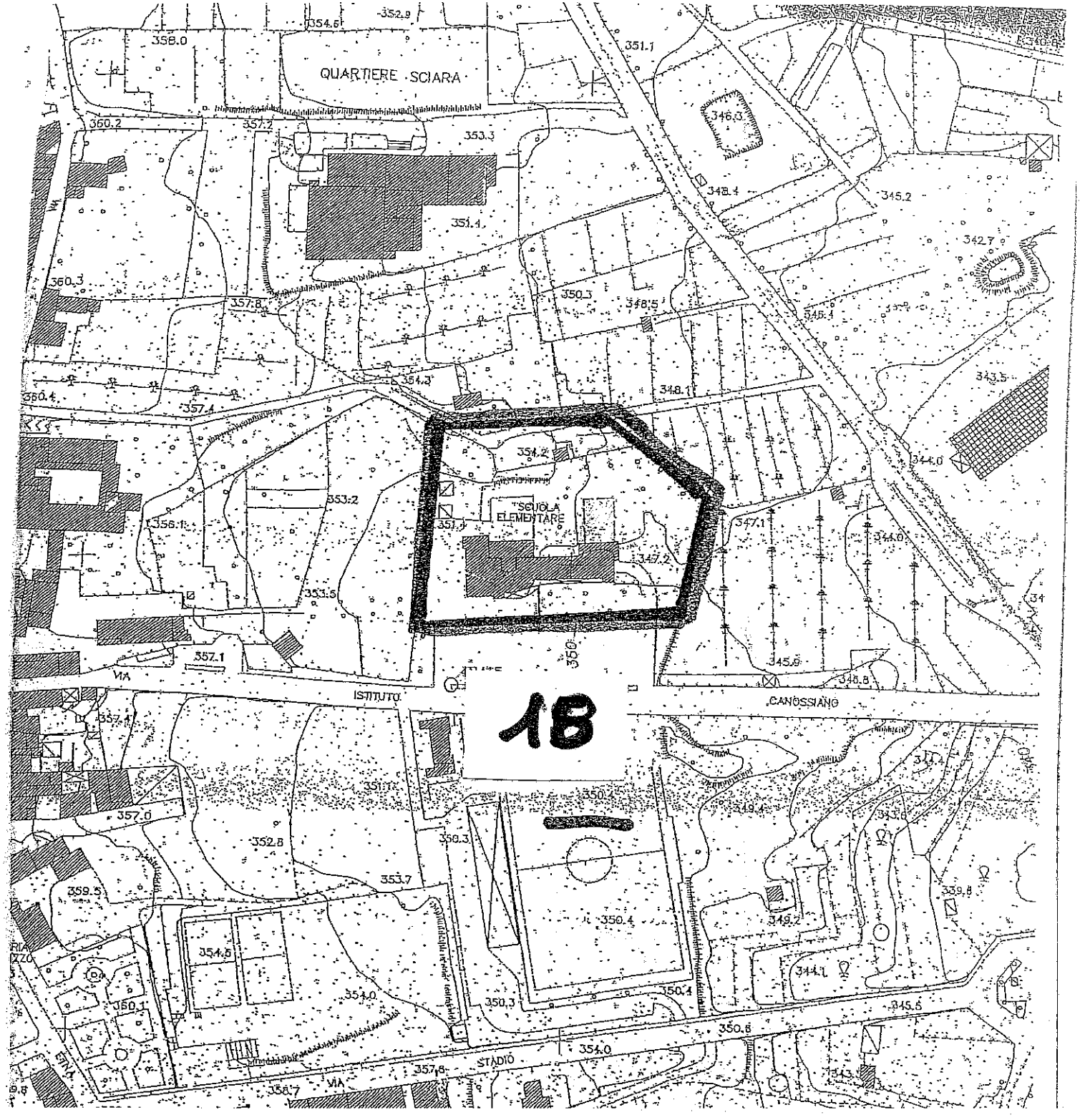
QUARTIERE SCIARA
SCUOLA ELEMENTARE
ISTITUTO
CANOSSIANO
STADIO
VIA
18

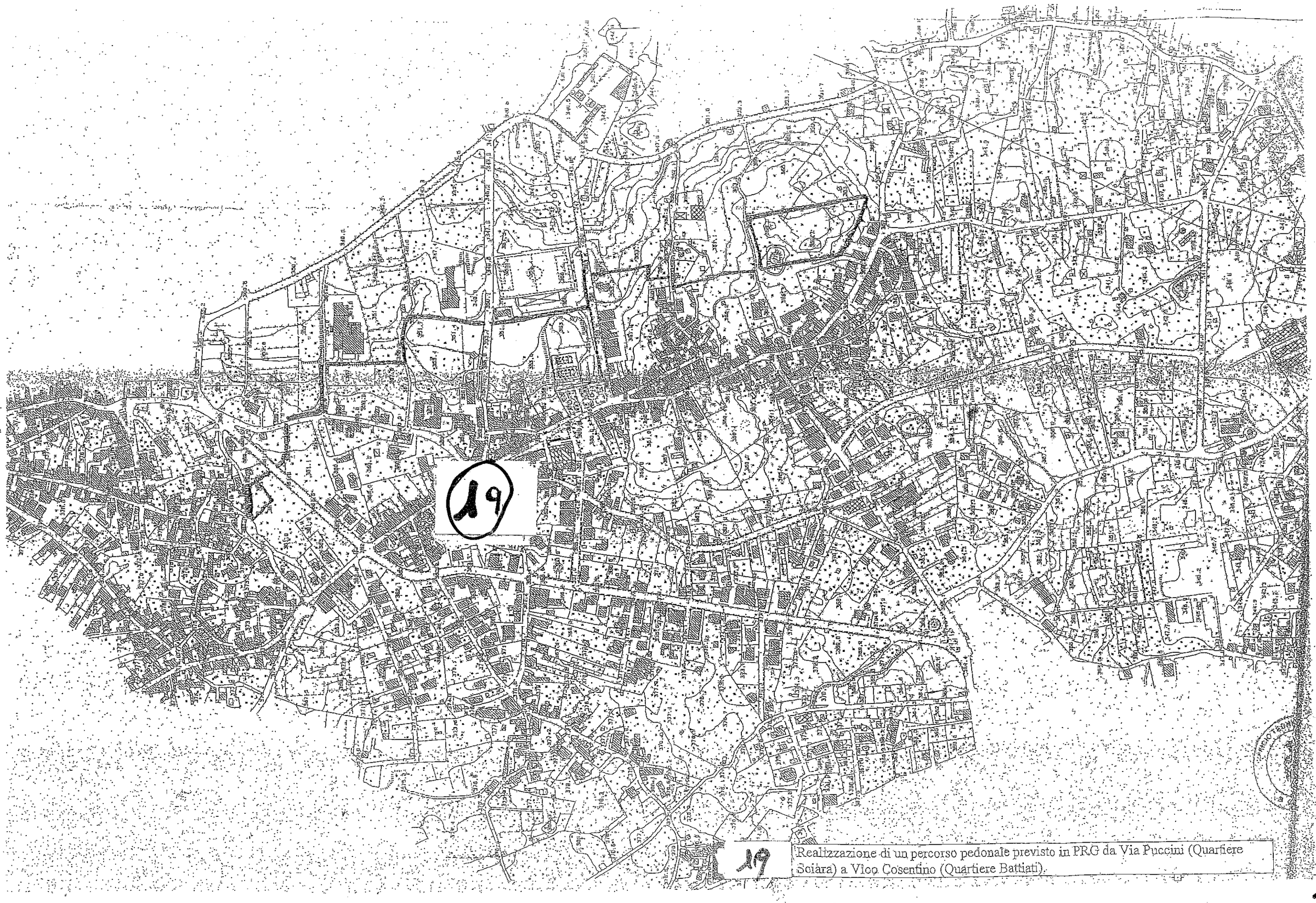

19 Realizzazione di un percorso pedonale previsto in PRG da Via Puccini (Quartiere Sciara) a Vico Cosentino (Quartiere Battiati).

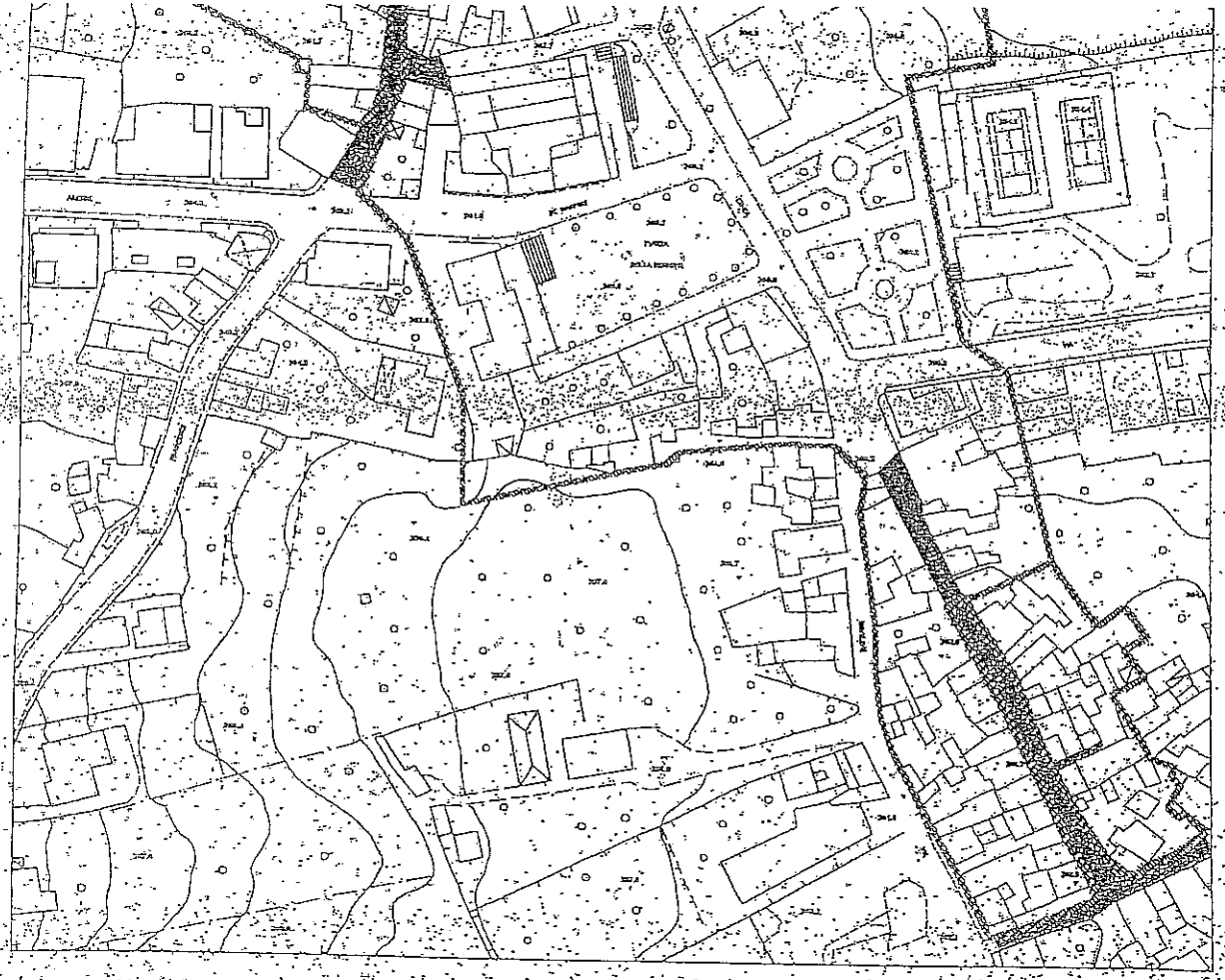

COMUNE DI ACI BONACCORSI - Scala 1:2.000

Perimetrazione del centro storico.

Strade del centro storico provviste di illuminazione artistica.

Strade del centro storico sprovviste di illuminazione artistica.

20

Illuminazione artistica del centro storico.Stralcio di completamento.

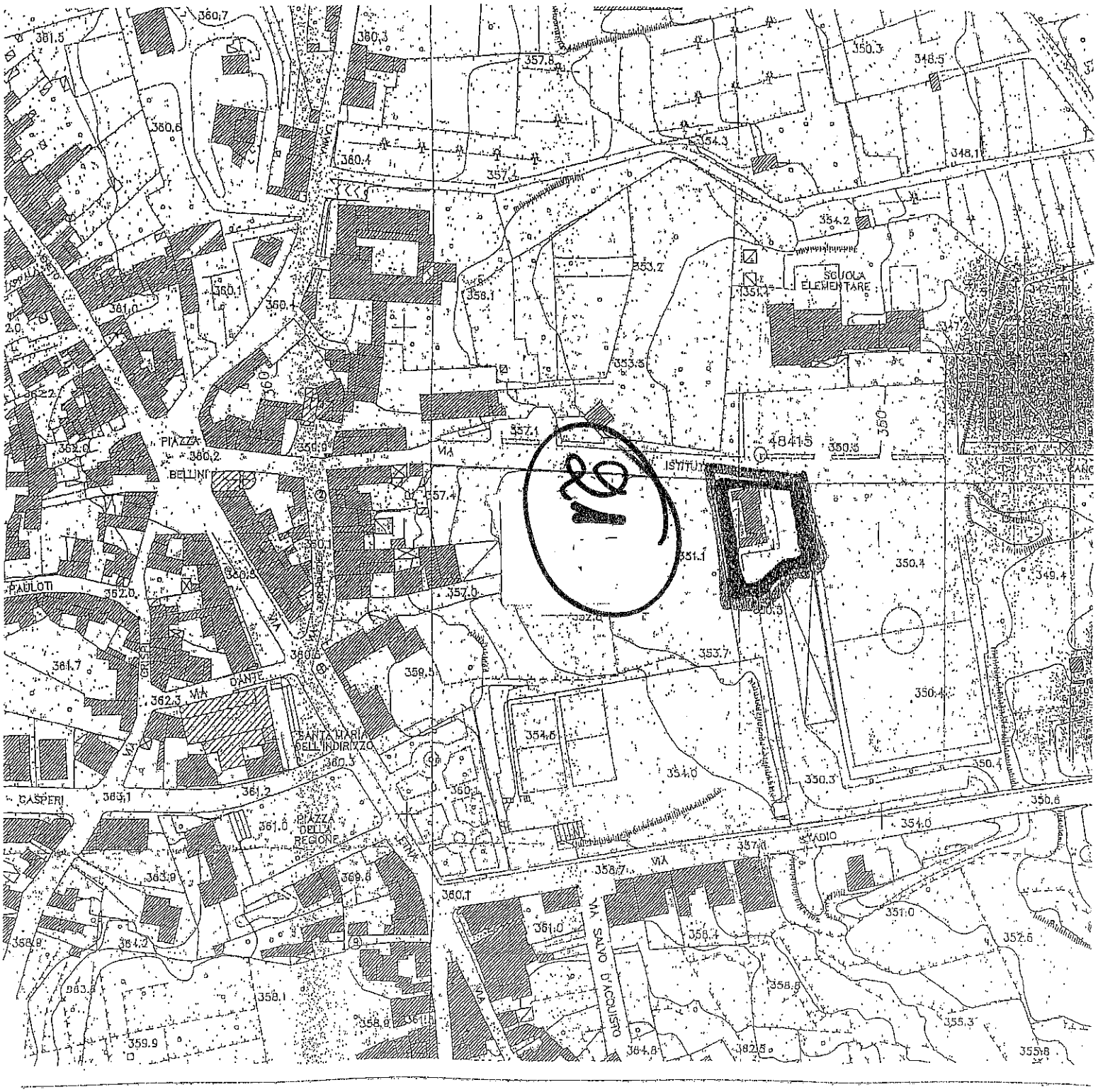
SCUOLA ELEMENTARE
PIAZZA BELLINI
VIA DANTE
SANTA MARIA DELL'INDIRIZZO
PIAZZA DELLA REGIONE
VIA SALVO D'ACQUISTO
STADIO
ISTITUTO

22



Planimetria scala 1:2000

Area di progetto

Accesso all'area di progetto

Rampa disabili

Aree da riqualificare

Area attrezzata a skateparks

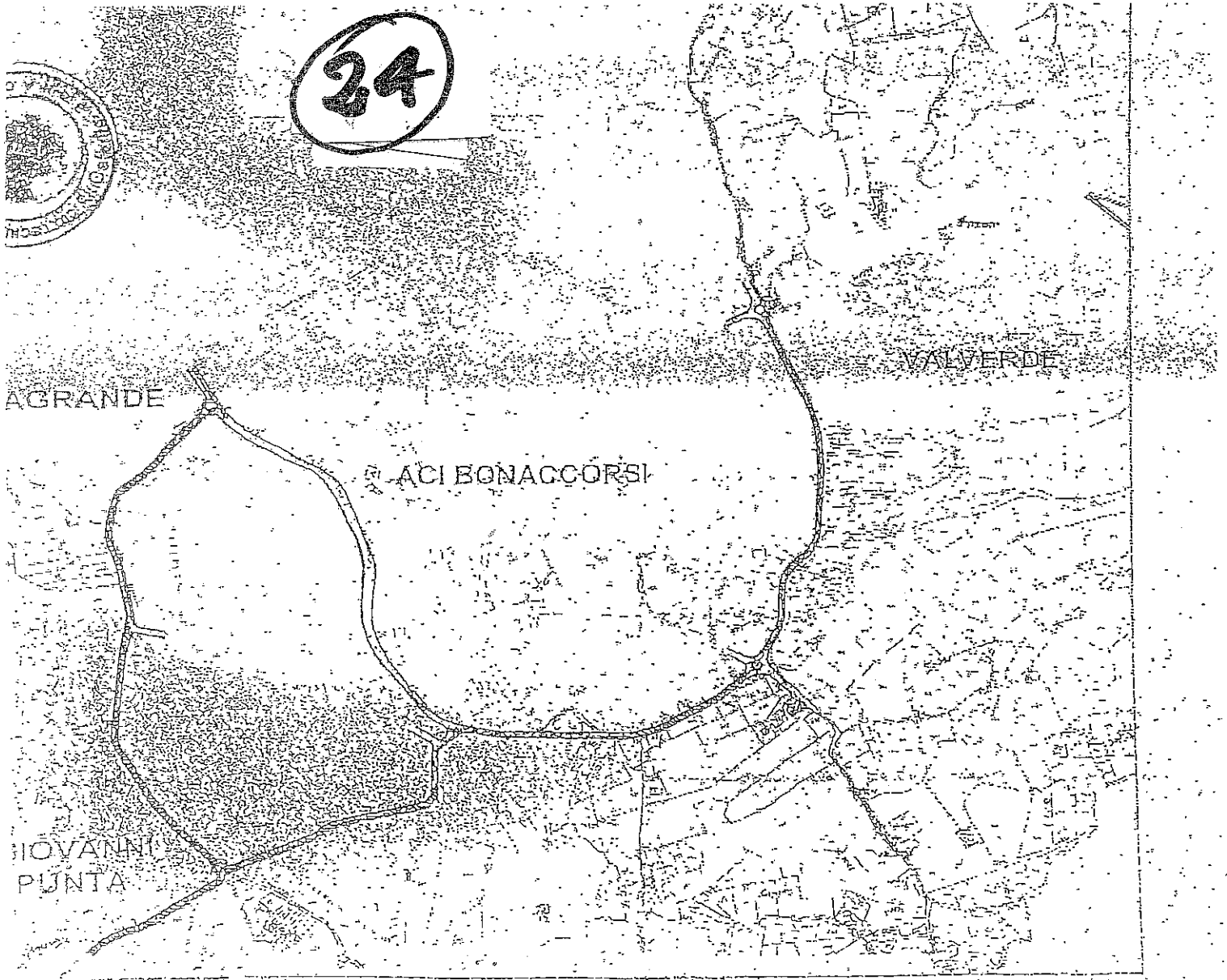

24 Miglioramento ed integrazione funzionale delle viabilità fra i Comuni di Aci Bonaccorsi, Aci S. Antonio, San Giovanni la Punta, Valverde, Viagrande e il sistema autostradale della Provincia di Catania

25

25 Completamento opere di urbanizzazione zona D – Area Artigianale e Commerciale.

TRALCIO PIANO REGOLATORE GENERALE - scala 1:2000

ZONA A1

ZONA F1

CASA ALBERGO PER GLI ANZIANI

LIMITE COMPRENSORIO

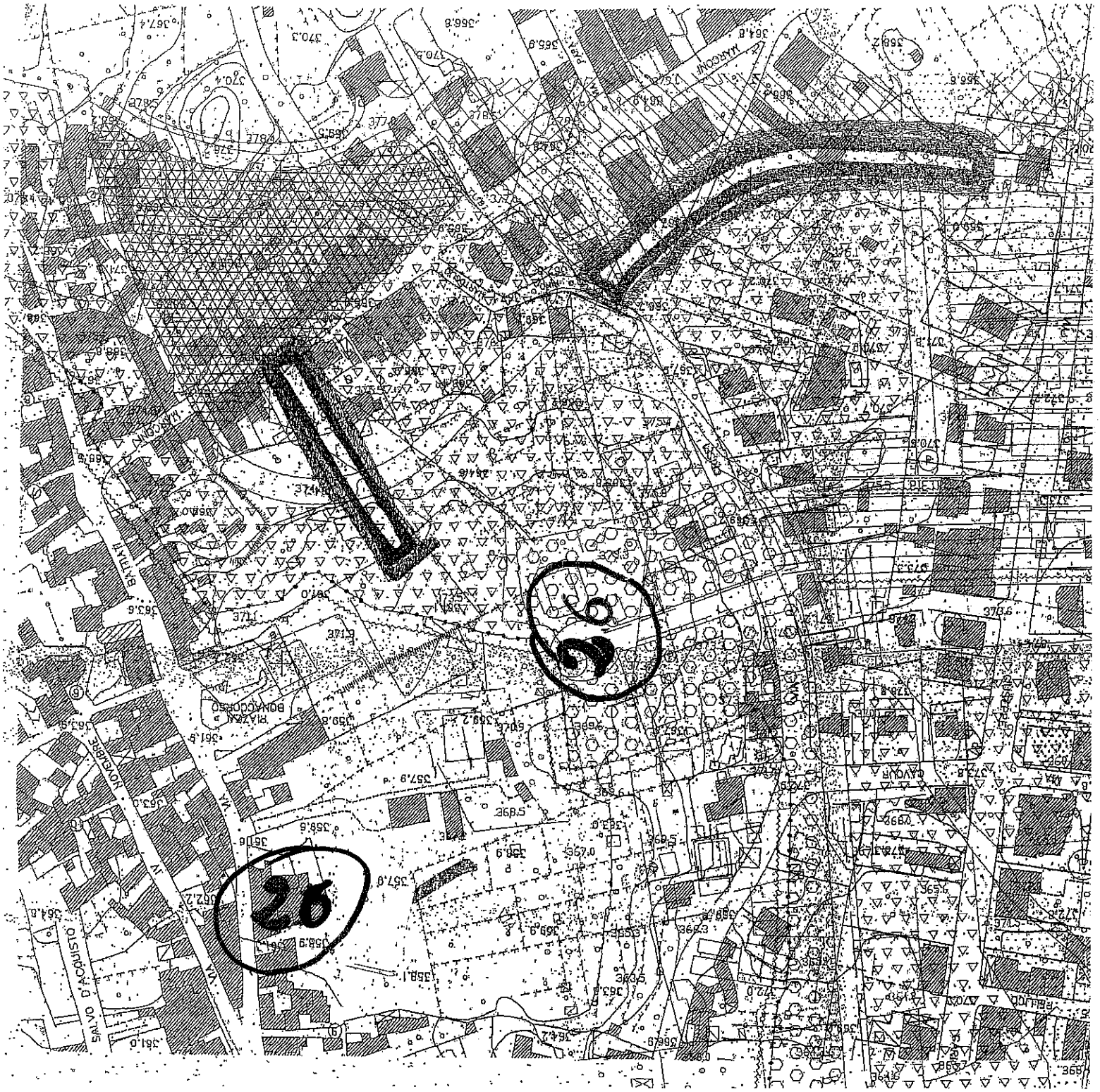
26
26
SALVO D'ACQUISTO
NOVEMBRE
BATTIATI
MARCONI
CAVOUR
PIETRI
BONACCORSO
RIAZZA

STRALCIO P.R.G.

SCALA 1:2000

27

C.C.R.

Progetto per il potenziamento del C.C.R. (Centro Comunale di Raccolta) del Comune di Aci Bonaccorsi attraverso la fornitura di

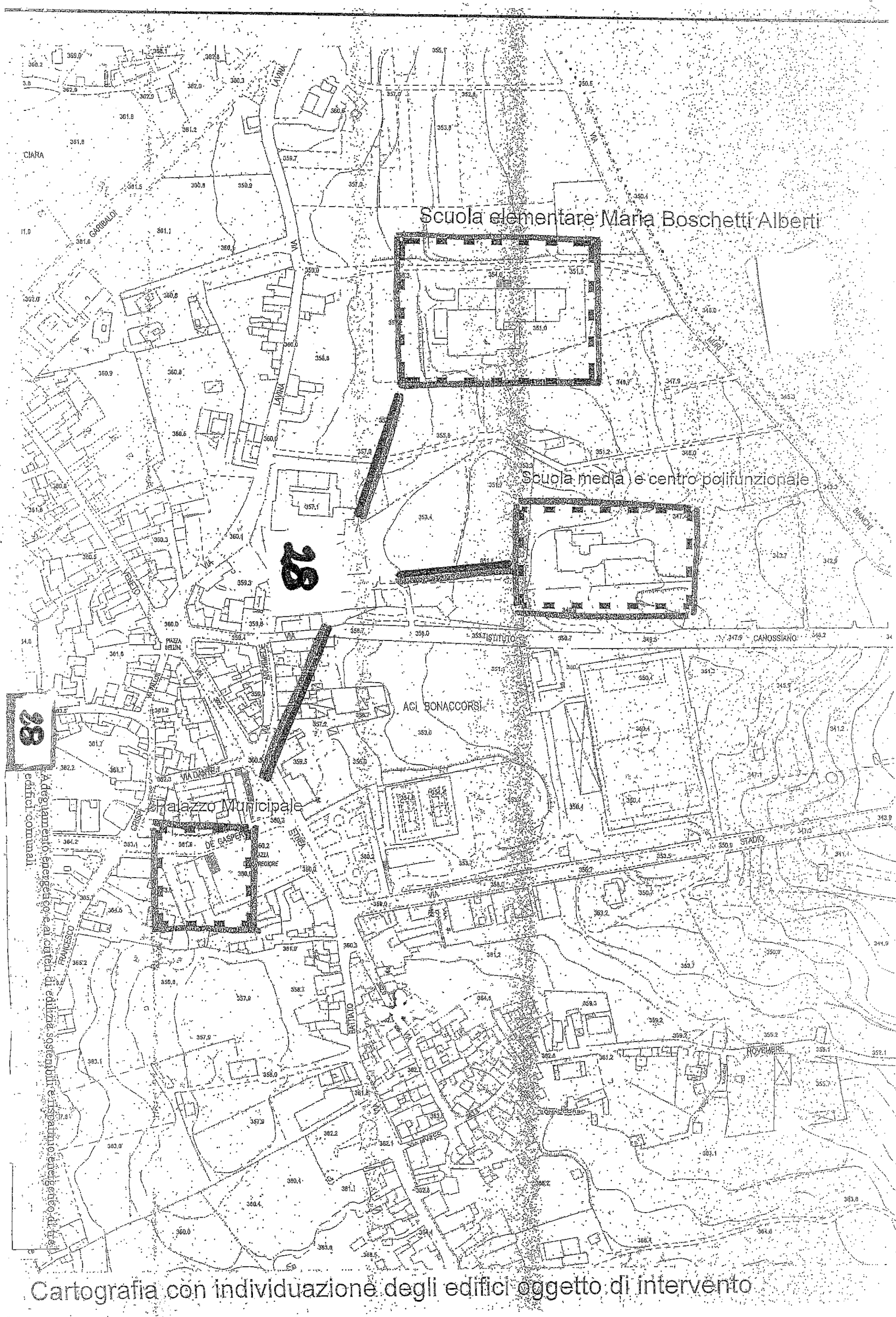
Scuola elementare Maria Boschetti Alberti
Scuola media) e centro polifunzionale
ACI BONACCORSI
Palazzo Municipale
Adeguamento energetico e ai criteri di edilizia sostenibili e risparmio energetico degli edifici comunali.
Cartografia con individuazione degli edifici oggetto di intervento

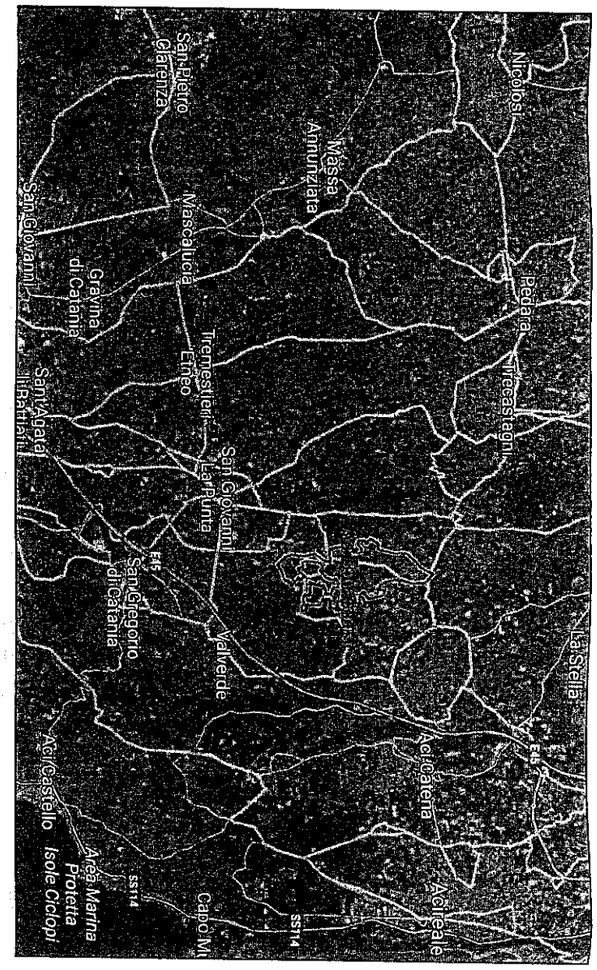
Nicolosi
Pedara
Trecastagni
Massa
Annunziata
San Pietro
Clarenza
Mascalucia
Tremestieri
Etneo
La Stella
Acitrezza
Acicastello
Acireale
Capo Mulini
Aci Platani
Aci Bonaccorsi
Aci Catena
Valverde
Aci S.Antonio
Aci Trezza
Aci Castello
Isole Ciclopi
Aci Marina
Protetta
Santa Venerina
Riposto
Giarre
Mascali
Fiumefreddo di Sicilia
Piedimonte Etneo
Linguaglossa
Randazzo
Castiglione di Sicilia
Graniti
Motta Camastra
Francavilla di Sicilia
Roccella Valdemone
Gallodoro
Letojanni
Taormina
Mazzarò
Giardini Naxos
Castelmola
Forza d'Agrò
Sant'Alessio Siculo
Furci Siculo
Alì Terme
Alì
Nizza di Sicilia
Fondachelli Fantina
Antillo
Graniti
Savoca
Casalvecchio Siculo
Roccalumera
Pagliara
Scaletta Zanclea
Nizza di Sicilia
Itala
Mandanici
Alcara li Fusi
Militello Rosmarino
Floresta
Randazzo
Maletto
Bronte
Adrano
Biancavilla
Santa Maria di Licodia
Paternò
Ragalna
Belpasso
Misterbianco
Motta Sant'Anastasia
Gravina di Catania
San Giovanni La Punta
San Gregorio di Catania
Sant'Agata li Battiati
Catania
Aeroporto di Catania
Fontanarossa
Tangenziale di Catania
Tangenziale Ovest di Catania
Circonvallazione di Catania
Via Etnea
Via Dusmet
Via Vittorio Emanuele
Via Garibaldi
Via Umberto
Via Plebiscito
Via Crispi
Via Antonino di Sangiuliano
Via Caronda
Via Gioeni
Via Ventimiglia
Via Monte Ilice
Via Monte Rosso
Via Monte Vulture
Via Monte Grappa
Via Monte Pasubio
Via Monte Nebrodi
Via Monte Peloritani
Via Monte Cervino
Via Monte Bianco
Via Monte Rosa
Via Monte Cimone
Via Monte Amiata
Via Monte Catria
Via Monte Terminillo
Via Monte Velino
Via Monte Sirente
Via Monte Gran Sasso
Via Monte Corno
Via Monte Maiella
Via Monte Matese
Via Monte Camicia
Via Monte Sibillini
Via Monte Vettore
Via Monte Pollino
Via Monte Alpi
Via Monte Raparo
Via Monte Volturino
Via Monte Papa
Via Monte Cervati
Via Monte Gelbison
Via Monte Stella
Via Monte Bulgheria
Via Monte Cocuzzo
Via Monte Sellaro
Via Monte Coppola
Via Monte Massico
Via Monte Maggiore
Via Monte Cesima
Via Monte Meta
Via Monte Petrella
Via Monte Porrara
Via Monte Mutria
Via Monte Matese
Via Monte Cigno
Via Monte Cavallo
Via Monte Terminillo
Via Monte Velino
Via Monte Sirente
Via Monte Gran Sasso
Via Monte Corno
Via Monte Maiella
Via Monte Matese
Via Monte Camicia
Via Monte Sibillini
Via Monte Vettore
Via Monte Pollino
Via Monte Alpi
Via Monte Raparo
Via Monte Volturino
Via Monte Papa
Via Monte Cervati
Via Monte Gelbison
Via Monte Stella
Via Monte Bulgheria
Via Monte Cocuzzo
Via Monte Sellaro
Via Monte Coppola
Via Monte Massico
Via Monte Maggiore
Via Monte Cesima
Via Monte Meta
Via Monte Petrella
Via Monte Porrara
Via Monte Mutria
Via Monte Matese
Via Monte Cigno
Via Monte Cavallo

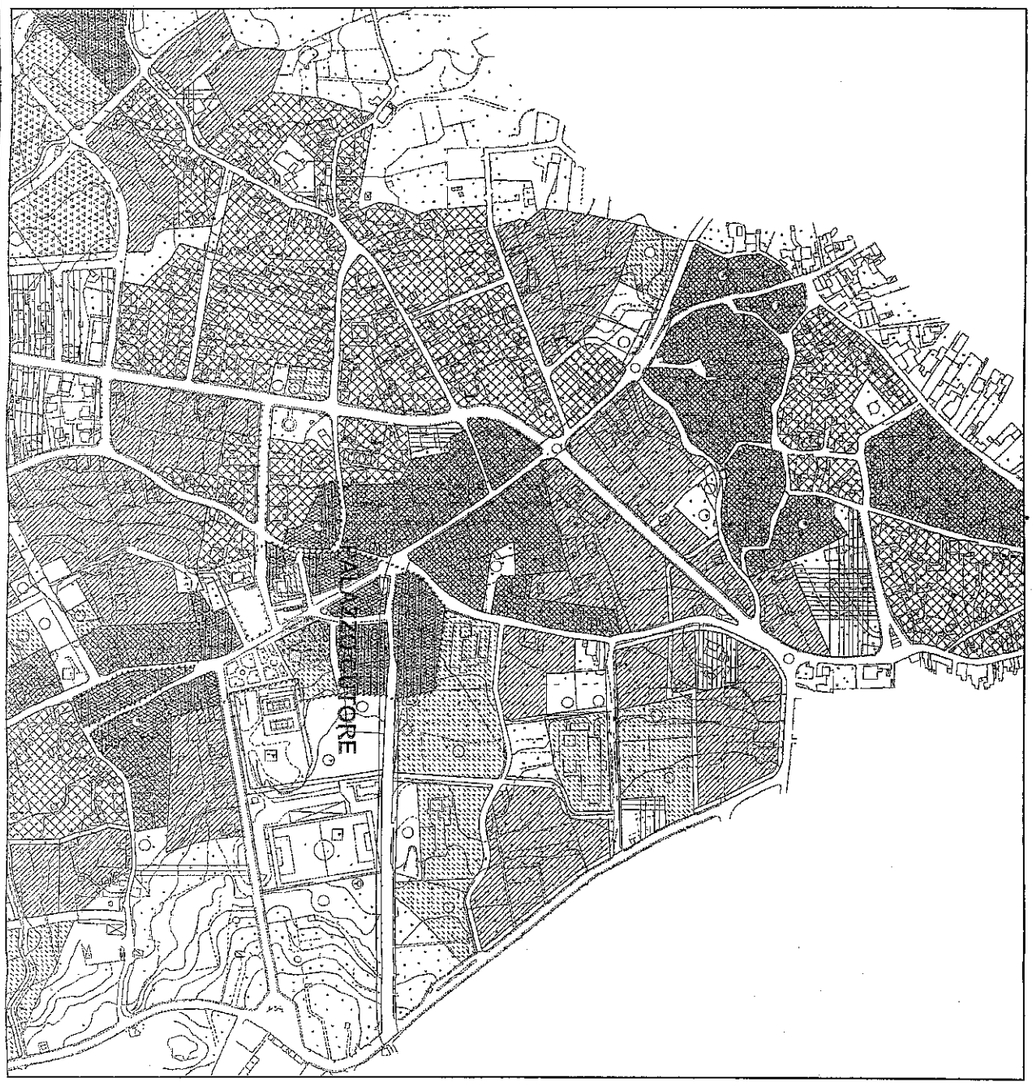
PALAZZO CUTORE

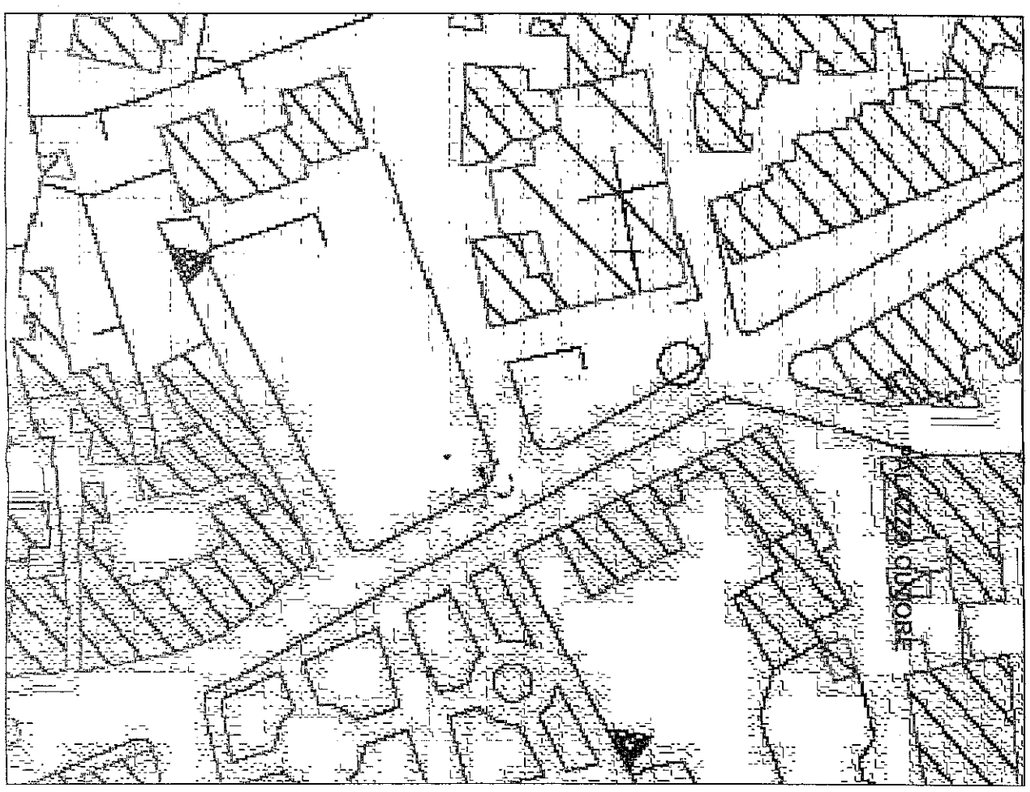
PALAZZO CUTORE


Google Earth
Mappa senza titolo
Legenda

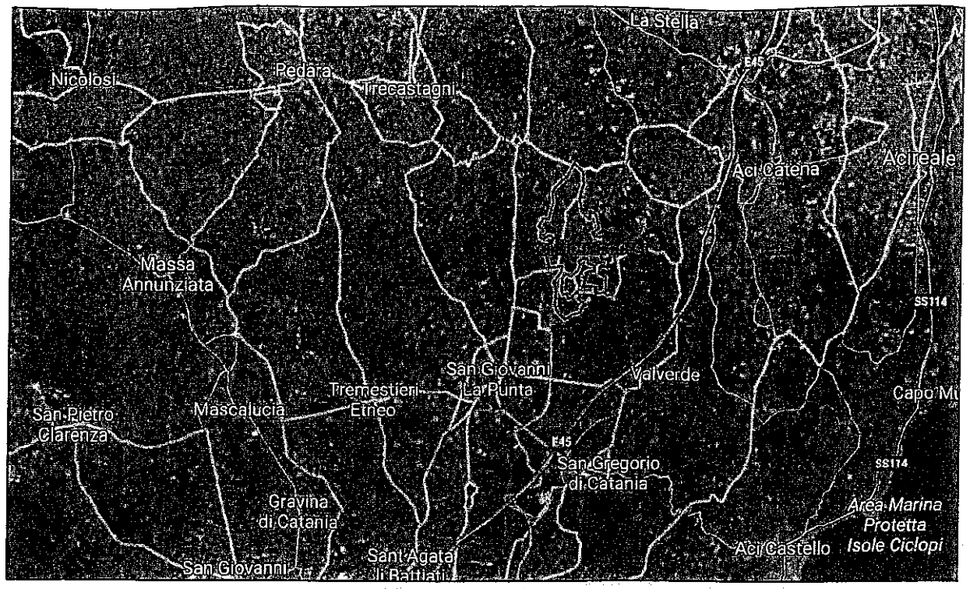
La Stella
Nicolosi
Pedara
Trecastagni
E45
Aci Catena
Acireale
Massa Annunziata
SS114
San Giovanni La Punta
Valverde
Tremestieri Etneo
Mascalucia
San Pietro Clarenza
E45
San Gregorio di Catania
SS114
Gravina di Catania
Area Marina Protetta Isole Ciclopi
Sant'Agata li Battiati
Aci Castello
San Giovanni


Mappa senza titolo
ACI BONACCORSI
Legenda
Google Earth

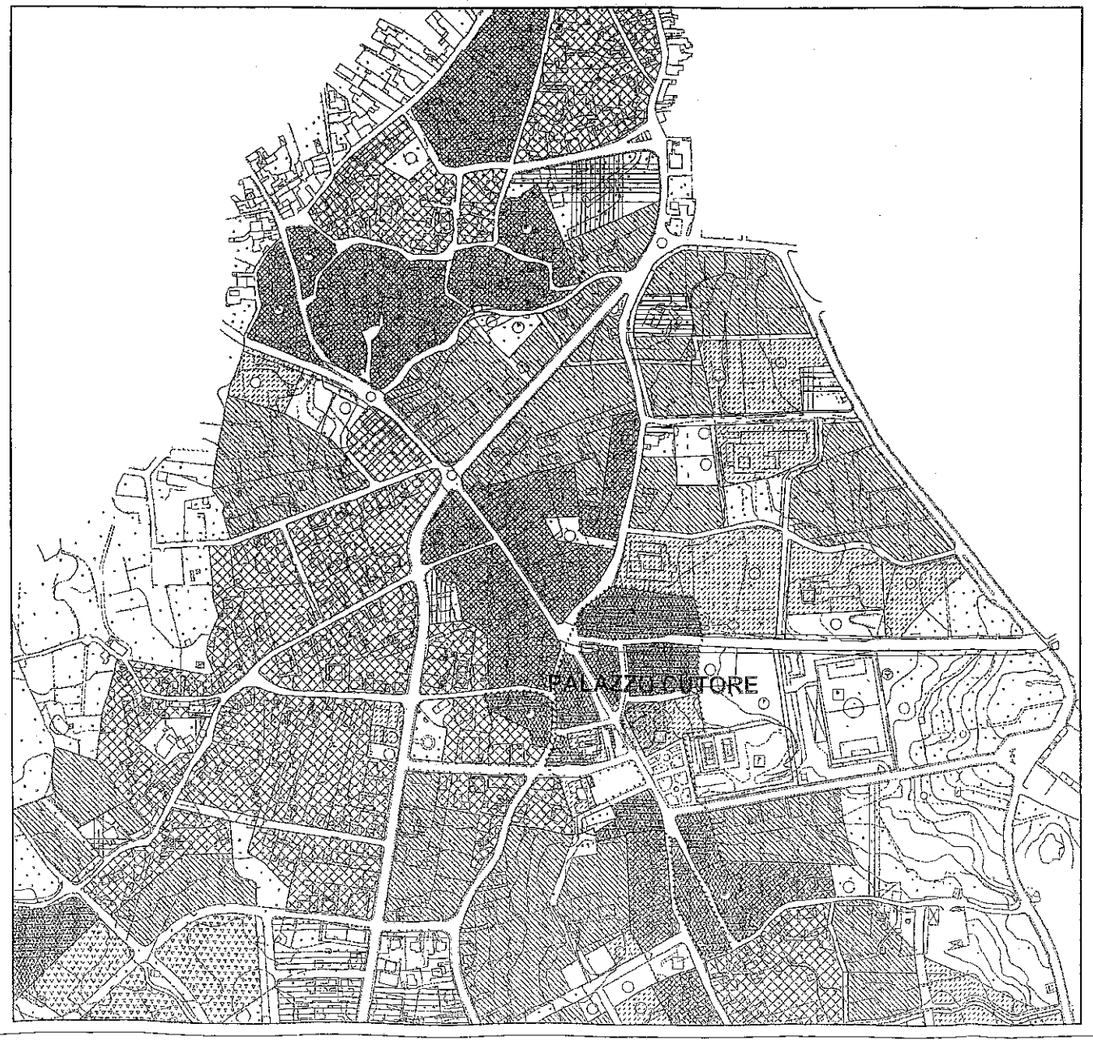
PALAZZO CUTORE

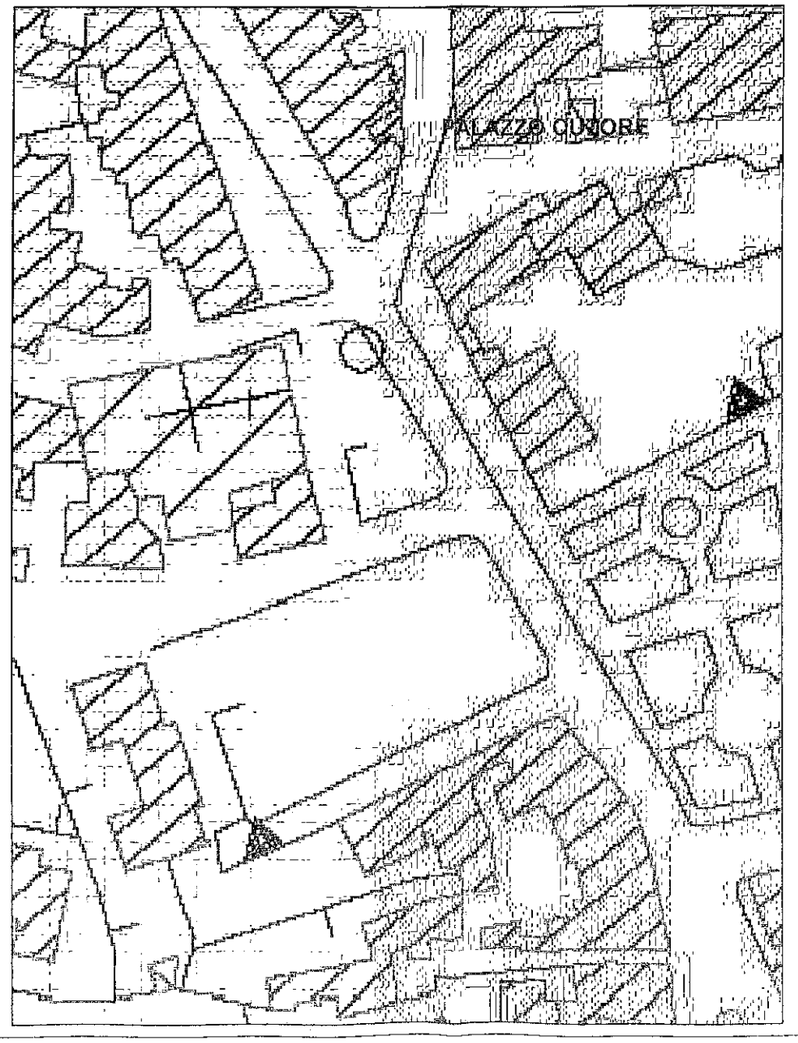
PALAZZO CUTORE